

# ПОМНИМ НАШИ КОРНИ



ФОТО АРТУРА ПРЯЖЫСА

21 ноября в Национальной библиотеке Беларуси пройдет презентация фундаментального четырехтомного издания «Вялікі гістарычны атлас Беларусі». Широкой публике будет представлено первое наиболее полное научно-справочное, энциклопедическое, историко-картографическое издание, подробно иллюстрирующее и рассказывающее о богатом, но непро-

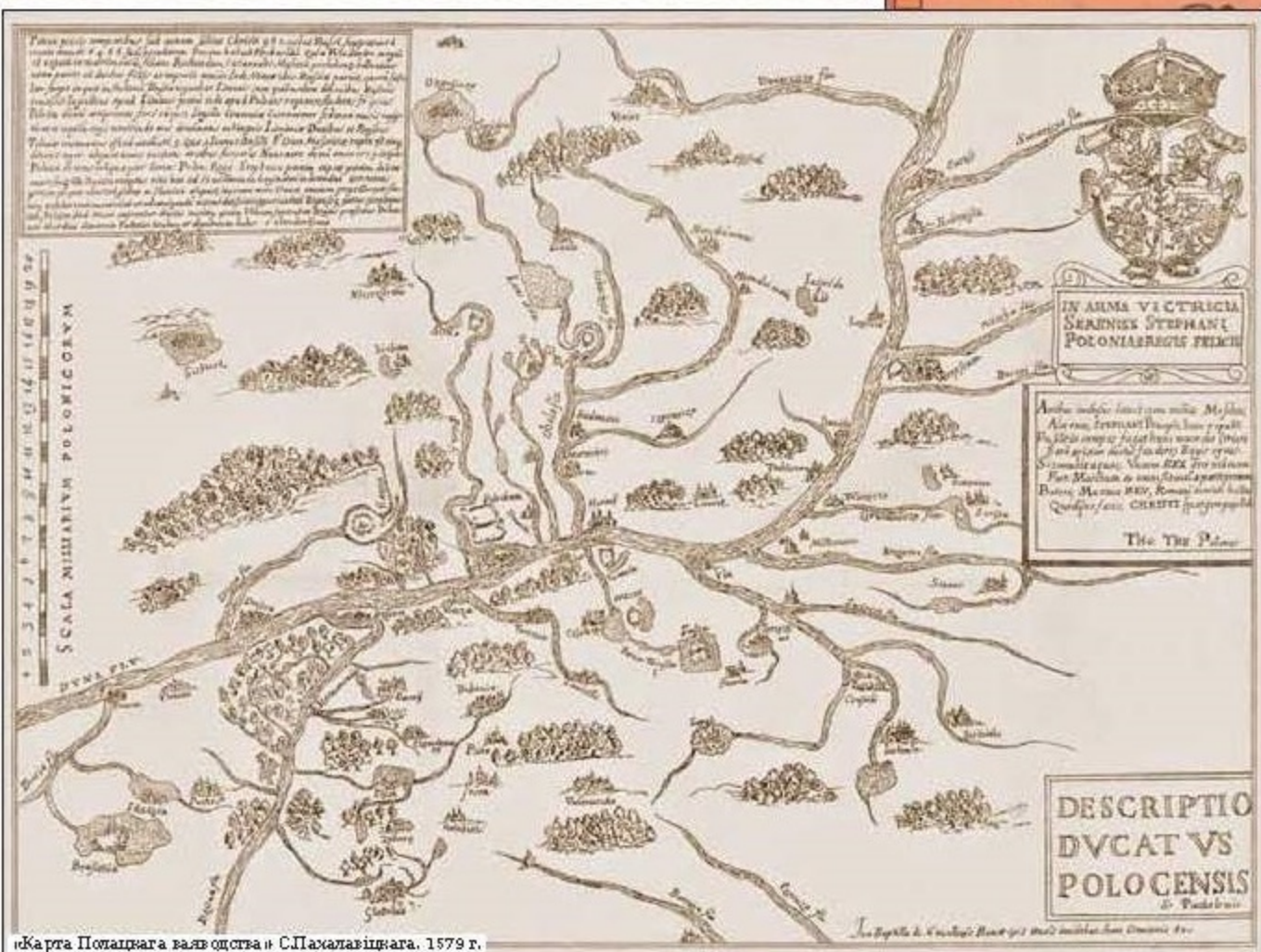
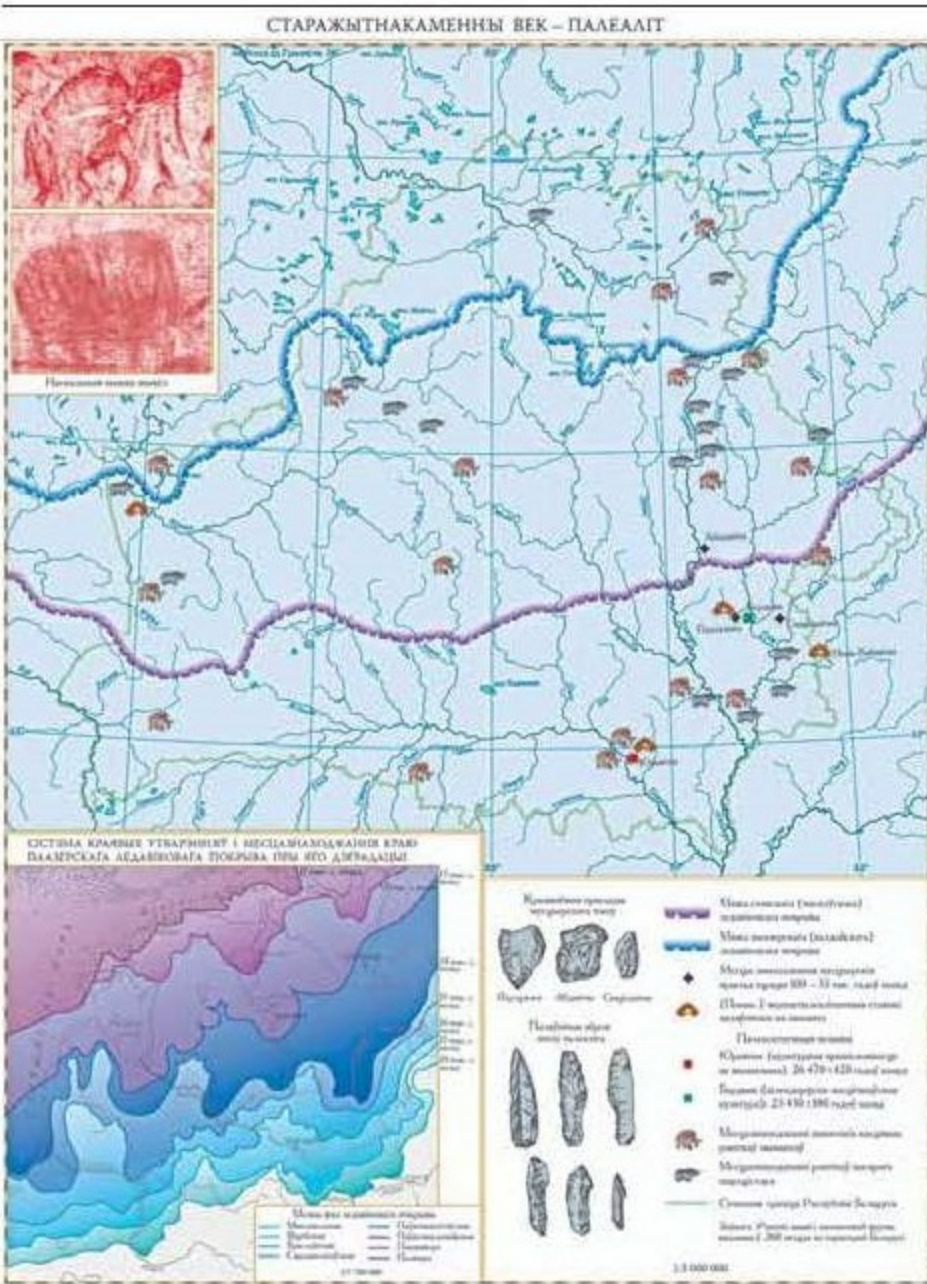
стом историческом минувшем нашего государства. Издание, без сомнения, займет свое почетное место среди других наших книжных шедевров. Концепция атласа за годы работы над ним (а это больше десяти лет) усовершенствовалась, но главная идея осталась неизменной — дать широкому кругу общественности полное, наглядное, научно выверенное пред-

ставление об истории Беларуси от древности до наших дней, чтобы каждый мог понять место белорусов среди европейских народов. Накануне презентации все четыре тома оказались в редакции «СБ». Это действительно впечатляет!

**Стр. 8 — 9**

8-9 | эпоха


Среда, 14 ноября



«Карта Полацкага ваяводства» С.Пашалявічага. 1579 г.

«ВЯЛІКІ ГІСТАРЫЧНЫ АТЛАС БЕЛАРУСІ»

## Том первый: как все начиналось



Там быў невялікі істэрэічны раздзел, у якім рашылі развернуць да поўнацэннага іздадзя. Свой наробот Мікола Федаровіч перадаў мне, так што, можна сказаць, я рабава на вострэйшым узроўні гэтага маштабнага праекта, каардыруючы рабава над першым і другім тамамі. Ёсць вельмі, спэцыяльнае вострэйшае першае істэрэічнае іздадзя. Фактычна яна ствадалася на ініцыявае ачавак і картографав. Уважальнасць ёе вострэйшае, што істэрэічнае ачавак расмаваравае не ад першых летавак уважальнасці, а ад Геродота і Тацыва.



Вячаслав Носавец

Один из самых интересных разделов первого тома посвящен созданию ЕКП (Восточного Княжества Литовского, 1245 — 1315 гг.). Подробнейшим образом показан процесс присоединения новых земель и образования единого из крупнейших государств Европы. Наглядно, со ссылками и старинной гравюрой, рассказано о судоустройстве Грюндландской битвы с Тевтонским орденом в июле 1410 года. Были карты, показывающие, как пришли на наши земли христианство, иудаизм, ислам, как распространялся Реформация, где находились центры иконопочтения, каменные города имели Магдебургское право, в каменном европейском университете отправляли наши предки за знаниями. А заканчивается этот том атласа картографией, в которой отражены события, связанные с заключением в 1569 году Люблинской унии. Последствиями ее стало объединение Восточного Княжества Литовского с Польским королевством, в результате чего возникло новое государство — Речь Посполитая.

Эстетика и историчность разделов посвящен большой работой старинных карт. Они настолько выразительны, что наши современники украшают их копиями как произведениями искусства стены своих квартир и офисов. Да, история людей, населявших белорусские земли, в давние времена была объектом внимания зарубежных картографов. В том числе благодаря им сегодня мы можем так четко представить свое прошлое.

Продолжение рассказа о «Вялікім гістарычным атласе Беларусі» читайте в ближайшем номере «СБ».

Владимир СТЕПАНЕНКО, *info@sb.by*

Листать и восхищаться. Естественно, первым делом на всех картах, как старинных, так и современных, икнуло искать родные места, знакомые реки, озера, города и населенные пункты. Но первый том начинается со сведений о появлении первых людей (неандертальцев) на территории Беларуси, что произошло 100 — 35 тысяч лет назад. Естественно, ни городов, ни дорог здесь еще нет. На первой карте времен палеолита есть только знакомые очертания рек и их современные названия. Обозначены несколько стоянок древних людей. Стоянка — таблица с изображением находки орудий труда наших очень далеких предков и обозначением мест, где археологи нашли кости мамонтов и шерстистых носорогов.

Листать исторично далеко. Естественное привлекает карта с гидронимией (названиями водных объектов), показывающими славянами у своих предшественников. Сказывается, что Неманга и Свисточ — древнеевропейские названия, а Волма — финно-угорское. Березина — балтское, Бага — индоевропейское, Днепр — общеевропейское или даже протославянское. А вот река Удья носит славянское имя. Над подобной картой можно надолго задержаться, рассматривая озера и реки, удивляясь привычно знакомыми и привычными названиями. Не менее интересно следить за тем, как образовывались на территории Восточной Европы славянские государства в IX — XII столетиях. Как в результате войн менялись их границы. Удивительно, что полтора тысячелетия назад земли червоносузлий и смежных земель, левобережья и новгородских. Сегодня древний Полоцк, некогда столица могущественного княжества, — небольшой и тихий райончик. Сложилось, вопреки привычной истории рассказывает карта!

«Сучасная карта Польшы, Венгрыі, Баваіі, Германіі, Русі, Літвы і Беларусі» (Е.Пашалявічага). 1597 г.

— Как же создавался этот уникальный атлас? — задаю вопрос Георгию Кузнецову, главному редактору Госкомиздательства Беларуси.

— Уже и не помню, кому первому пришла в голову идея создания энциклопедии, — признается Георгий Иванович. — Я встретился с учеными, а у каждого из них был свой взгляд на нашу историю, они могли часами спорить по поводу каждой даты, события и факта. В эти разговоры и долетал, и возмущался идея создать новый «Большой исторический атлас Беларуси», где все будет объективно и точно. Но для подобной работы предстояло возродить белорусскую картографию, создать предприятие, оснастить его современным оборудованием и вернуть людей. Постепенно, не без трудностей все это было сделано. Так что это четырехтомное издание — результат большой работы, проделанной в прошлом.

— Идея этого издания — давняя, — подтверждает кандидат исторических наук Вячеслав Носовец, директор Белорусского научно-исследовательского центра электронной документации. — Приняли ее она Михаилу Федоровичу Спирidonову и Льву Романовичу Козлову. К сожалению, история Михаила Спирidonова уже нег о нам. А началось все после того, как был назначен в 2002 году «Национальный атлас Беларуси».



Георгий Кузнецов